

道路：金山区石化街道合浦路（新城路至荔浦路）；

交通管制措施：机动车东向西单向行驶；

管制时间：全天。

地图标识：



起点：(新城路合浦路)





全程路段：合浦路-荔浦路

终点：（合浦路荔浦路）

道路：金山区石化街道合浦路（新城路至沪杭公路）；

交通管制措施：机动车西向东单向行驶；



管制时间：全天。

地图标识：



起点：（新城路合浦路）





全程路段：新城路-合浦路-蒙山路-沪杭公路



终点：（蒙山路沪杭路处）

道路：金山区石化街道柳城路（大堤路至富川路）；

交通管制措施：机动车西向东单向行驶；

管制时间：全天。

地图标识：



起点：（大提路柳城路）





全程路段：大堤路-蒙山路-富川路



终点：（柳城路富川路处）

道路：金山区石化街道富川路（沪杭公路至新城路）；

交通管制措施：机动车西向东单向行驶；


管制时间：全天。

地图标识：



起点：（沪杭公路富川路）





全程路段：沪杭公路-柳城路-蒙山路-新城路



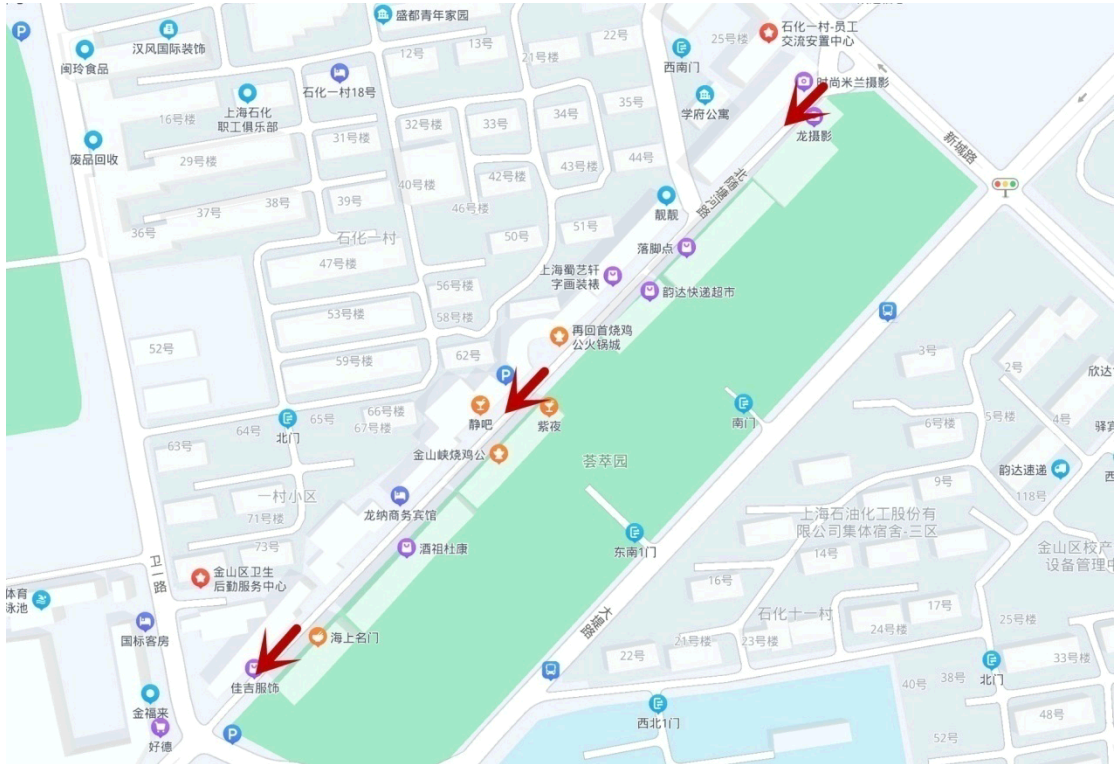
终点：（象州路新城路）

道路：金山区石化街道北随塘河路（新城路至卫一路）；

交通管制措施：机动车东向西单向行驶；

管制时间：全天。

地图标识：



起点：（新城路北随塘河路）





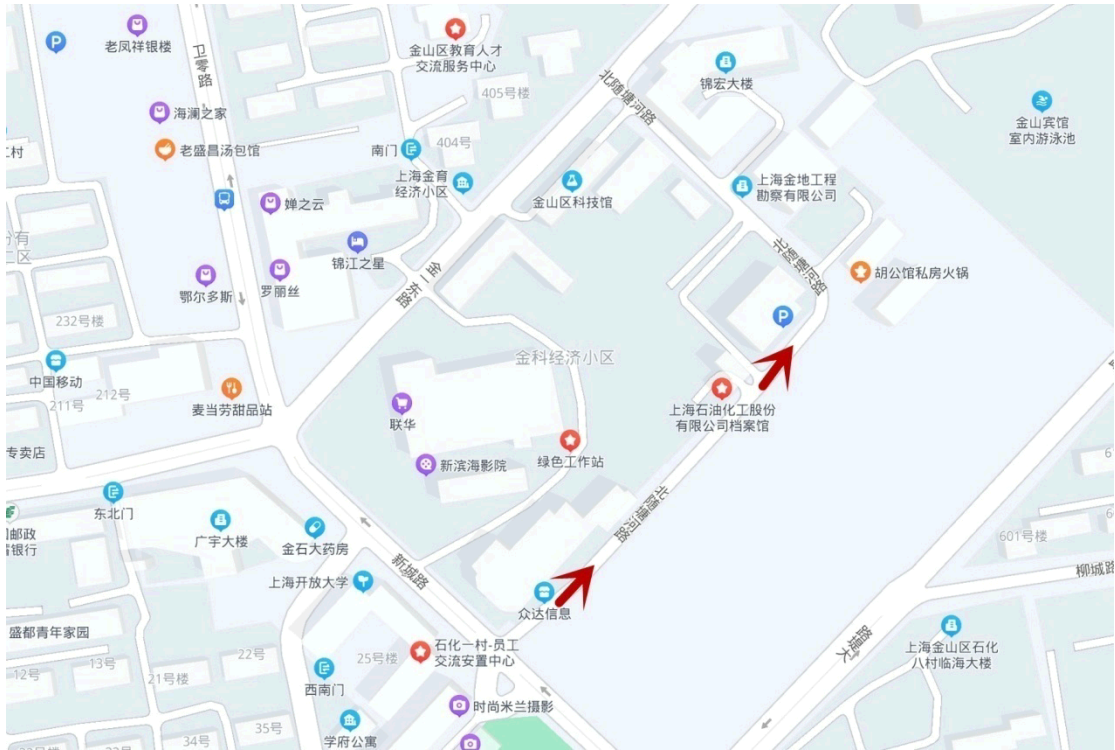
全程路段：新城路-卫一路
终点：（北随塘河路卫一路处）

道路：金山区石化街道北随塘河路（新城路至北随塘河路）；

交通管制措施：机动车西向东单向行驶；

管制时间：全天。

地图标识：



起点：（新城路北随塘河路）






全程路段：新城路-北随塘河路中段
终点：（北随塘河路中段）

道路：金山区石化街道沪杭公路（卫三路至戚家墩路）；
交通管制措施：机动车禁停；
管制时间：全天。



起点：（卫三路沪杭公路）




终点：（戚家墩路沪杭公路）

道路：金山区石化街道蒙山路（隆安路至沪杭公路）；
交通管制措施：机动车禁停；
管制时间：全天。



起点：（隆安路蒙山路）



终点：（蒙山路沪杭公路）